




LEGENDA

Area a pericolosità molto elevata o elevata (Ve)	Area a pericolosità media o moderata (Vn)
 Percorsi abituali delle valanghe periodiche ben individuati mediante foto-interpretazione, soprattutto ad intervalli.	 Area caratterizzata da pendii superficiali e/o molto acclivi eccezionalmente interessate da districci di piccoli districci di piccola entità non cartografabili singolarmente.
	 Valanghe di dimensioni limitate, tali da non poter essere cartografate in scala nella loro forma reale.
BU-V1 Codice della scheda descrittiva della valanga	

Regione Piemonte
 Provincia di Torino
 COMUNE DI BUSSOLENO

Piano Regolatore Generale Comunale
 Variante in itinere
 Tavola V

Carta delle Valanghe

scala 1:10.000

Valanghe individuate nel territorio comunale di Bussoleno

Numero	Nome	Coordinate X in UTM del punto più elevato	Coordinate Y in UTM del punto più elevato
BU-V1	Valanga delle Tre Cresse	351965	4991802
BU-V2	Valanga senza nome	352255	4992035
BU-V3	Valanga di Col del Vento	352444	4992345
BU-V4	Valanga di Col del Vento	352587	4993104
BU-V5	Valanga di Adol	352665	4993572
BU-V6	Valanga di Monte Palon	352984	4993640
BU-V7	Valanga senza nome	352730	4993789
BU-V8	Valanga di Monte Palon	352845	4993909
BU-V9	Valanga di Rio Fontana	352973	4993967
BU-V10	Valanga di Punta Paris	353232	5003592
BU-V11	Valanga di Colle del Sabbione	353387	5003853
BU-V12	Valanga di Rocca Nera	353882	5003997
BU-V13	Valanga di Pian del Sion	354050	5004010
BU-V14	Valanga di Alpe Aclano	354351	5004018
BU-V15	Valanga di Alpe Aclano	354361	5004378
BU-V16	Valanga di Monte Palon	354456	5004795
BU-V17	Valanga di Monte Palon	354484	5005315
BU-V18	Valanga di Monte Palon	354487	5005338

sea consulting srl		Profilo e firma del responsabile di cantiere	
Profilo	Dir. Gen. O. Pirella		
Coordinate	Dir. Gen. A. Corrado		
Assegni	Dir. Gen. A. Corrado		
Info	Colloquio	Colloquio	Provisioni
Emissione	verificato	19/10/2011	04/09/2011
1			
2			
3			